

Souřadný systém: JTSK  
Výškový systém: BpV



NÁZEV ZAKÁZKY: ÚZEMNÍ STUDIE HOLEŠOVICE BUBNY – ZÁTORY II				
ZPRACOVATEL: Pelčák a partner architekti   THOMAS MÜLLER IVAN REIMANN ARCHITEKTEN Pelčák a partner architekti, s.r.o. Dominikánské nám. 656/2, 602 00 Brno prof. Ing. arch. Petr Pelčák Thomas Müller Ivan Reimann Gesellschaft von Architekten mbH Kurfürsterdamm 178/179, D-10707 Berlin, Německo prof. Dipl.-arch. Thomas Müller, prof. Dipl.-arch. Ivan Reimann			POŘIZOVATEL: Magistrát hlavního města Prahy odbor územního rozvoje Jungmannova 35/29 110 00 Praha 1 - Nové Město	
LOKALITA: Praha 7, k.ú. Holešovice a Bubeneč území vymezené z jihu a severu Vltavou, z východu ulicemi Argentinská, Ortenovo náměstí a U Pergamenky, ze západu ulicemi Bubenská, Strojnická, U Výstaviště a kralupskou tratí			ČÍSLO SMLOUVY:	000356/2025
			ČÍSLO ZAKÁZKY:	204-11
ZODPOVĚDNÝ ARCHITEKT: prof. Ing. arch. Petr Pelčák autorizovaný architekt ČKA č. 172 v oboru A.0	VEDOUCÍ ZAKÁZKY: Ing. arch. Marek Jedlinský	VYPRACOVAL: Marek Jedlinský	FORMÁT: 210x297 mm	DATUM: 06/2026
DOKUMENT - VÝKRES: ZÁKRESY DO 3D MODELU PRAHY			MĚŘÍTKO:	ČÍSLO VÝKRESU: T_P-4

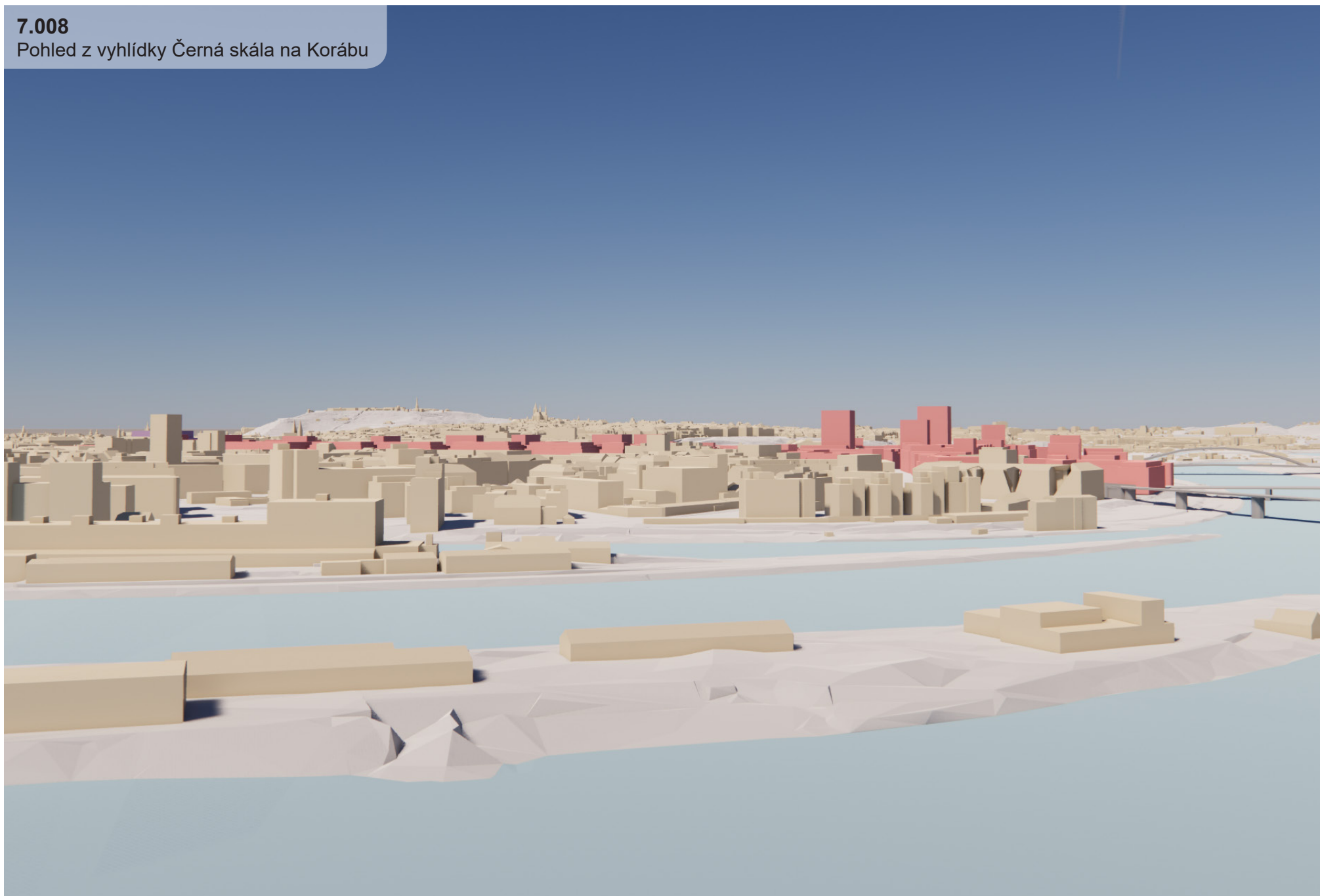
### 1.03

Pohled ze střechy Národního památníku na Vítkově




**7.008**

Pohled z vyhlídky Černá skála na Korábu




**7.032**

Pohled z terasy zámku ve Stromovce



**7.039**


Pohled z vyhlídky u sv. Kláry nad Trojským zámkem





**7.057**

Pohled z parku Dlážděnka



**7.058**

Pohled z Bílé skály u Bulovky



**7.059**

Pohled z lávky poblíž ulice Na Ohradě

